

KALAHARI

2019

16.NOV. // 1.DEZ. www.terra-oculta.com - www.expedition4x4tours.com



Data
16.Novembro a 1.Dezembro.2019



Local
Namíbia / Botswana / África do Sul



Duração
15 dias



Limite de participantes
Mínimo - 10 pessoas /
Máximo - 20 pessoas



Grau de dificuldade
Médio



Distância total percorrida
+/-3500 Km



Temática
Paisagística, Fotográfica, Cultural,
Aventura e Gastronómica



Programa
Fly & Drive 4x4 Adventure

KALAHARI

O KALAHARI, (CALAARI OU CALAÁRI) É UM DESERTO LOCALIZADO NA ÁFRICA AUSTRAL, COM CERCA DE 900.000 KM² ABRANGENDO PARTES DE ANGOLA, DO BOTSWANA, NAMÍBIA E ÁFRICA DO SUL.

DERIVADA DA PALAVRA K GALAGADI, SIGNIFICA O LUGAR DA A GRANDE SEDE

O KALAHARI POSSUI VASTA ÁREA COBERTA POR AREIA AVERMELHADA SEM AFLORAMENTO DE ÁGUA EM CARÁTER PERMANENTE.












O CLIMA DO DESERTO DE KALAHARI TEM VARIAÇÃO NA TEMPERATURA AO LONGO DO DIA (DIAS QUENTES E NOITES FRIAS) E TAMBÉM ENTRE AS DIFERENTES ESTAÇÕES DO ANO. É UMA REGIÃO SEMIÁRIDA COM ESCASSEZ DE CHUVAS NA SUA MAIOR PARTE, O QUE FAZ COM QUE O CLIMA SEJA SECO. PORÉM EM ALGUMAS PARTES DO DESERTO OCORREM CHUVAS IRREGULARES COM APROXIMADAMENTE 250 MM DE PRECIPITAÇÃO.

A FLORA DO KALAHARI APRESENTA ÁRVORES DISPERSAS, COMO PALMEIRAS E BAOBÁS, ENTRE MUITOS OUTRAS FORMAÇÕES ARBUSTIVAS, MATAGAIS E HERBÁCEOS PRÓPRIAS DA SAVANA.

A FAUNA É CONSTITUÍDA POR DIVERSOS GRUPOS DE ANIMAIS COMO ZEBRAS, ANTÍLOPES, AVESTRUZES, GNUS, LEÕES, CHACAIS, COBRAS, LAGARTOS, GIRAFAS, PÁSSAROS E OUTROS. MAS OS ANIMAIS MAIS ABUNDANTES NESTA REGIÃO SÃO AS SURICATAS E AS HIENAS, CARACTERÍSTICAS DAS PAISAGENS DO KALAHARI.

KALAHARI

Programa

Etapa / Dia	Trajeto
1ª etapa / 16.Nov. 	Voo Lisboa - Luanda
2ª etapa / 17.Nov. 	Voo Luanda - Windhoek
3ª etapa / 18.Nov. 	Windhoek <i>Capital da Namíbia, fica situada no centro do país.</i>
4ª etapa / 19.Nov. 	Windhoek // Fronteira Botswana // Charles Hill <i>Charles Hill é uma vila no distrito de Ghanzi, no Botswana. Está localizado perto da fronteira com a Namíbia.</i>
5ª etapa / 20.Nov. 	Charles Hill // entrada Mabuasehube do parque Kgalagadi Transfrontier Park <i>Mabuasehube Game Reserve é um parque no Botswana. Faz parte do Kgalagadi Transfrontier Park desde 2002.</i>
6ª etapa / 21.Nov. 	Kgalagadi Transfrontier Park: Mabuesehube // Nossob <i>Nossob fica situado dentro do Kgalagadi Transfrontier Park, aproveitando a espetacular área selvagem do parque.</i>
7ª etapa / 22.Nov. 	Kgalagadi Transfrontier Park: Nossob // Nossob <i>O Nossob está situado no leito seco do rio. É cercado por savana e famoso por avistamentos de predadores.</i>
8ª etapa / 23.Nov. 	Kgalagadi Transfrontier Park: Nossob // Two Rivers <i>O Two Rivers Camp está situado no lado de Botswana da fronteira, nas margens do leito seco do rio Nossob.</i>
9ª etapa / 24.Nov. 	Kgalagadi Transfrontier Park: Fronteira Africa do Sul // Augrabies Falls National Park <i>Parque nacional em torno da catarata de Augrabies. A catarata tem cerca de 60m de altura e é fabulosa quando o rio está inundado.</i>
10ª etapa / 25.Nov. 	Augrabies Falls National Park <i>O parque nacional tem 820Km² de área ao longo do rio Orange. A área é muito árida .</i>
11ª etapa / 26.Nov. 	Augrabies Falls National Park: Fronteira Namíbia // Fisher River Canion <i>Desfiladeiro da Namíbia. É dos maiores desfiladeiros do mundo e o maior de África, a ravina tem 160km de extensão e até 550m de profundidade em alguns locais.</i>
12ª etapa / 27.Nov. 	Fisher River Canion // Luderitz <i>Cidade portuária da Namíbia. Conhecida pela arquitectura colonial, incluindo obras ao estilo Art Nouveau; e pela fauna, que inclui focas, pinguins, flamingos e avestruzes.</i>
13ª etapa / 28.Nov. 	Luderitz // Windhoek
14ª etapa / 29.Nov. 	Windhoek
15ª etapa / 30.Nov. 	Voo Windhoek - Luanda - Lisboa
16ª etapa / 1.Dez. 	Chegada ao Aeroporto de Lisboa

KALAHARI

Inclui



- Boa disposição e profissionalismo da equipa Terra Oculta, com larga experiência no terreno.
- Formação em navegação com GPS no dia da apresentação da expedição.
- Acompanhamento e apoio da equipa da Terra Oculta com 1 viatura 4x4 ao longo de todo o percurso, garantindo sempre a sua segurança.
- 4 noites em quarto duplo BB em Windhoek
- Viatura 4x4 com equipamento de campismo (1/2 tendas de tejadilho para 2/4 pessoas) e frigorífico, 2 pneus suplentes, depósito de água, depósito de 160lts de combustível, pá, cinta, extintor, medidor pressão de pneus
- Transferes aeroporto - Windhoek e vice versa
- Assistência local: relacionamento com as autoridades locais
- Assistência na gestão dos alojamentos não incluídos na inscrição - hotéis e campsites (campismo)
- Tracks em formato GPX e waypoints do percurso previsto realizar
- Viatura da organização equipada com localizador, que permite o acompanhamento da caravana pelos seus familiares
- T-shirt técnica personalizada à expedição

Preços



- Por pessoa: 1600€

Não está incluído



- Voos
- Taxas dos parques nacionais
- Taxas dos Campsites (campismo)
- Combustível
- Alimentação
- Extras de carácter pessoal

Documentos Obrigatórios



Pessoais

- Passaporte com validade mínima de 6 meses
- Carta de condução internacional (condutores)
- Boletim de vacinas internacional com vacina da Febre-amarela válida (recomendado)

A Terra Oculta reserva-se o direito de efectuar alterações no trajecto do programa e/ou alojamentos se no momento da reserva os mesmos não estiverem disponíveis.

Inscrições



- Data limite de inscrição
18 de Agosto de 2019
- Ficha de inscrição online em:
www.terra-oculta.com
www.expedition4x4tours.com

As inscrições só são consideradas válidas após o pagamento de 50% no ato de inscrição. Os restantes 50% serão pagos até ao dia 18 de Agosto de 2019, após essa data qualquer desistência implica a perda total do valor.